

Začetek uvajanja eGraditve v Sloveniji in prve izkušnje

Jurij Mlinar

Sektor za prostorski informacijski sistem

Direktorat za prostor in graditev, MNVP



Program projektov eProstor



A large, abstract teal graphic on the right side of the page, consisting of a large white circle with a teal border and two smaller teal shapes above and below it, resembling a stylized letter 'C' or a partial circle.

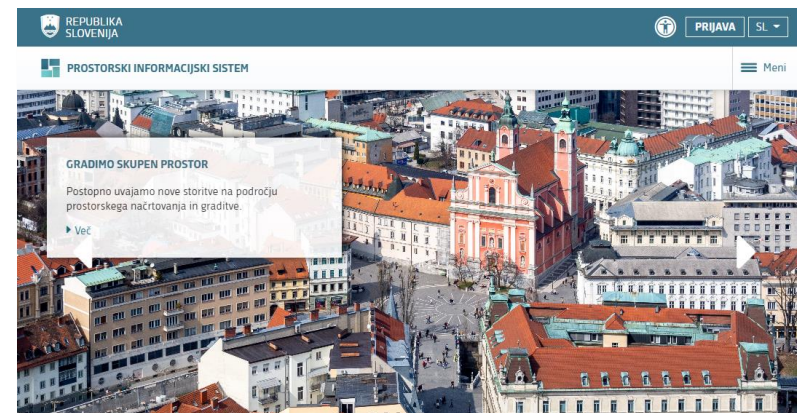
PROSTORSKI INFORMACIJSKI SISTEM

Prostorski informacijski sistem



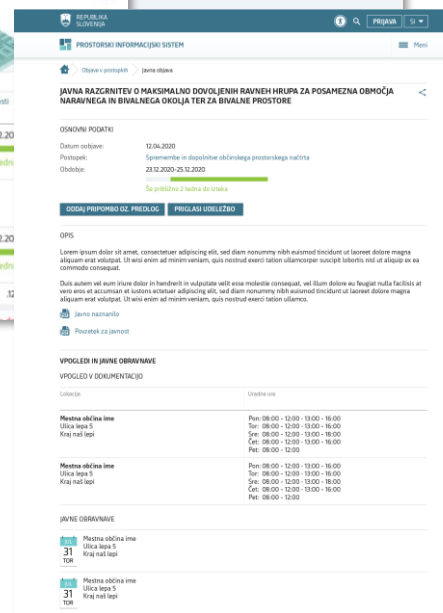
Osrednji predstavitveni spletni portal, ki združuje in poenostavlja dostop do:

- aktualnih objav o postopkih priprave prostorskih aktov in o postopkih s področja graditve,
- koristnih informacij in razlag o posameznih področnih vsebinah,
- zbirk podatkov,
- tematskih vpogledov v ažurne in verodostojne podatke ter
- elektronskih storitev s področja prostorskega načrtovanja in graditve



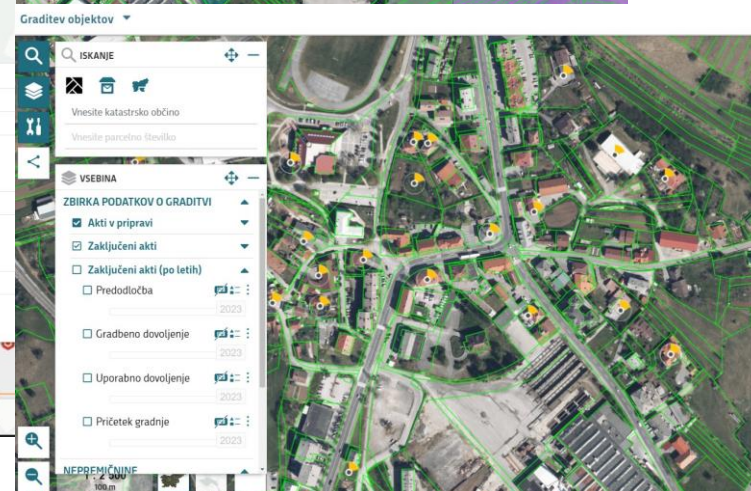
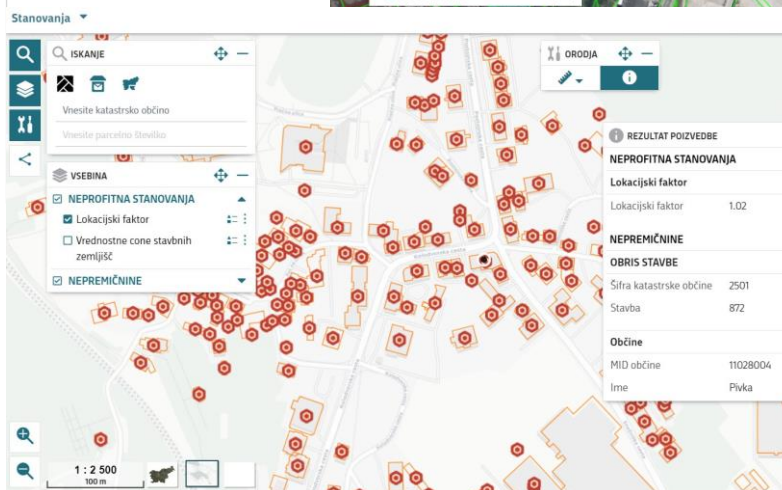
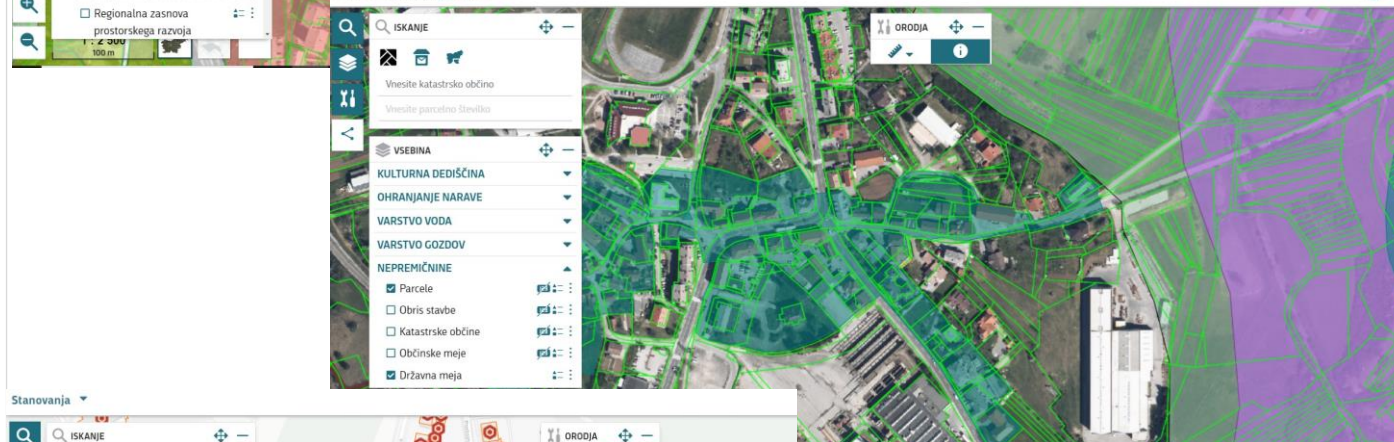
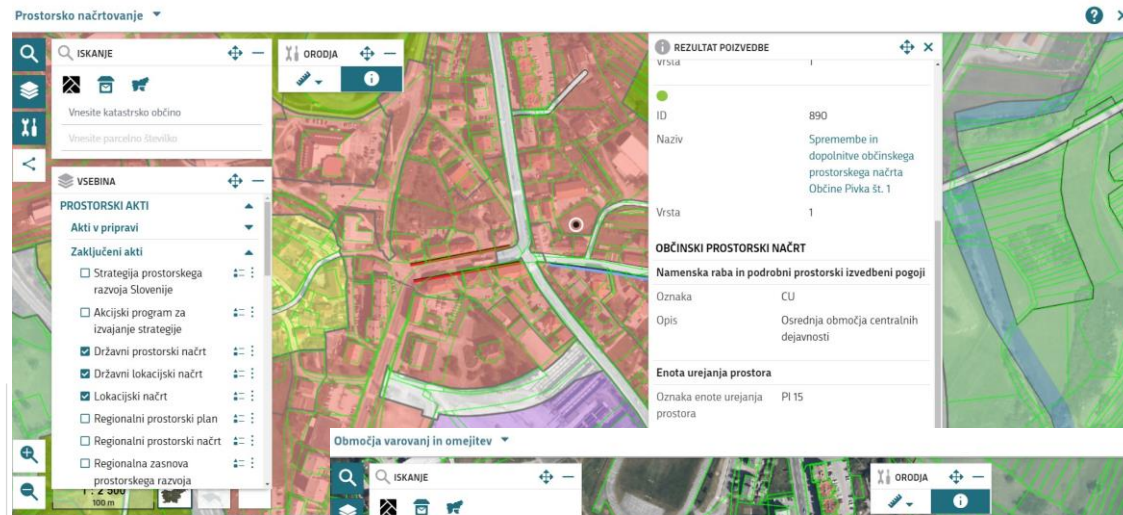
OBJAVE V POSTOPKIH

Datum objave	Naziv	Sodobljenost javnosti
19.12.2020	Javna razpisnica o maksimalno dovoljenih ravneh hrupa za posamezna območja naravnega in bivalnega okolja ter za bivalne prostore	23.12.2020-25.12.20 Se približno 2 tedna
19.12.2020	Javna objava maksimalno dovoljenih ravneh hrupa za posamezna območja naravnega in bivalnega okolja ter za bivalne prostore	23.12.2020-25.12.20 Se približno 2 tedna
19.12.2020	Javna razpisnica o maksimalno dovoljenih ravneh hrupa za posamezna območja naravnega in bivalnega okolja ter za bivalne prostore	23.12.2020-25.12.20 Se približno 2 tedna
19.12.2020	Javna razpisnica o maksimalno dovoljenih ravneh hrupa za posamezna območja naravnega in bivalnega okolja ter za bivalne prostore	23.12.2020-25.12.20 Se približno 2 tedna



Tematski grafični vpogledi:

- Prostorsko načrtovanje
- Graditev objektov
- Območja varovanj in omejitv
- Dejanska raba zemljišč
- Evidenca stavbnih zemljišč
- Nevarnosti in vplivi



http://pis.gov.si

REPUBLICA SLOVENIJA

PROSTORSKI INFORMACIJSKI SISTEM

PRILJAVA SL

Skrči

- PODROČJA
 - Spremljanje stanja prostorskega razvoja
 - Prostorsko načrtovanje
 - Pravni režimi
 - Graditev objektov
 - Evidenca dejanske rabe poseljenih zemljišč
 - Evidenca stavbnih zemljišč
- AKTUALNO
 - Objave v postopkih
 - Napovednik dogodkov
 - Novice
- ZBIRKE IN PODATKI
 - Zbirka prostorskih aktov – veljavni akti
 - Zbirka prostorskih aktov – akti v pripravi
 - Zbirka podatkov o graditvi objektov
- SPLETNE STORITVE
 - Grafični vpogled
 - Tematski zbirni sloji
 - Spletni servisi
- POMOČ IN PODPORA
 - Pomoč pri uporabi
 - Koristne povezave

ZBIRKA PREDPISOV

Prosim, vnesite iskalni niz

- Neve
- Odkli o maksimalno dovoljenih za bivalne prostore
- Odkli o maksimalno dovoljenih za bivalne prostore
- Odkli o maksimalno dovoljenih za bivalne prostore
- Odkli o maksimalno dovoljenih za bivalne prostore
- Odkli o maksimalno dovoljenih za bivalne prostore
- Odkli o maksimalno dovoljenih za bivalne prostore
- Odkli o maksimalno dovoljenih za bivalne prostore
- Odkli o maksimalno dovoljenih za bivalne prostore
- Odkli o maksimalno dovoljenih za bivalne prostore
- Odkli o maksimalno dovoljenih za bivalne prostore

ZBIRKA STROKOVNIH PODLAG

Prosim, vnesite iskalni niz

Naziv	Področje
Zaščita pred delovanjem strela, tehnična smernica, TSG-N-08907786575	Zaščita pred delova strela
Zaščita pred delovanjem strela, tehnična smernica, TSG-N-08907786575	Zaščita pred delova strela
Zaščita pred delovanjem strela, tehnična smernica, TSG-N-08907786575	Zaščita pred delova strela
Zaščita pred delovanjem strela, tehnična smernica, TSG-N-08907786575	Zaščita pred delova strela
Zaščita pred delovanjem strela, tehnična smernica, TSG-N-08907786575	Zaščita pred delova strela
Zaščita pred delovanjem strela, tehnična smernica, TSG-N-08907786575	Zaščita pred delova strela
Zaščita pred delovanjem strela, tehnična smernica, TSG-N-08907786575	Zaščita pred delova strela
Zaščita pred delovanjem strela, tehnična smernica, TSG-N-08907786575	Zaščita pred delova strela
Zaščita pred delovanjem strela, tehnična smernica, TSG-N-08907786575	Zaščita pred delova strela
Zaščita pred delovanjem strela, tehnična smernica, TSG-N-08907786575	Zaščita pred delova strela

ZBIRKA PODATKOV O GRADITVI

Prosim, vnesite iskalni niz

ID akta	Upravni organ	Št. zadeve	Višja postopka
12345	UE Ljubljana	12345 / 234	Gradbeno dovoljenje
12345	UE Ljubljana	12345 / 234	Gradbeno dovoljenje
12345	UE Ljubljana	12345 / 234	Gradbeno dovoljenje
12345	UE Ljubljana	12345 / 234	Gradbeno dovoljenje
12345	UE Ljubljana	12345 / 234	Gradbeno dovoljenje
12345	UE Ljubljana	12345 / 234	Gradbeno dovoljenje
12345	UE Ljubljana	12345 / 234	Gradbeno dovoljenje
12345	UE Ljubljana	12345 / 234	Gradbeno dovoljenje
12345	UE Ljubljana	12345 / 234	Gradbeno dovoljenje
12345	UE Ljubljana	12345 / 234	Gradbeno dovoljenje

ZBIRKA PROSTORSKIH AKTOV

Prosim, vnesite iskalni niz

ID akta	Naziv
12345	Odkli o maksimalno dovoljenih območja naravnega in bivalnega
12345	Odkli o maksimalno dovoljenih območja naravnega in bivalnega
12345	Odkli o maksimalno dovoljenih območja naravnega in bivalnega
12345	Odkli o maksimalno dovoljenih območja naravnega in bivalnega
12345	Odkli o maksimalno dovoljenih območja naravnega in bivalnega
12345	Odkli o maksimalno dovoljenih območja naravnega in bivalnega
12345	Odkli o maksimalno dovoljenih območja naravnega in bivalnega
12345	Odkli o maksimalno dovoljenih območja naravnega in bivalnega
12345	Odkli o maksimalno dovoljenih območja naravnega in bivalnega
12345	Odkli o maksimalno dovoljenih območja naravnega in bivalnega

DRŽAVNI PROSTORSKI RED

Državni prostorski red vsebuje temeljna in podrobnejša pravila urejanja prostora, priporočila za prostorsko načrtovanje in primere dobrih praks. Namenjen je predvsem občinskim urbanistom, projektantom, upravnim delavcem na področju urejanja prostora in prostorskim načrtovalcem.

TEMELJNA PRAVILA UREJANJA PROSTORA

Temeljna pravila urejanja prostora...

PODROBNEJŠA PRAVILA UREJANJA PROSTORA

Podrobnejša pravila urejanja prostora...

SMERNICE

Seznam nosilcev urejanja prostora, splošne smernice...

SLOVAR IZRAZOV

Slovar strokovnih izrazov

PRIPOROČILA

Priporočila, priručniki, navodila...

PRIMERI DOBRIH PRAKS

Primeri dobrih praks s področja urejanja prostora, prostorskega načrtovanja...

POMOČ IN PODPORA

Pogosta vprašanja
Slovar izrazov
Koristne povezave
Pomoč pri uporabi

ZBIRKE

Zbirka pristojnosti
Zbirka pristojnosti vsebuje podatke o institucijah, ki sodelujejo v postopkih s področja urejanja prostora in graditve objektov.

Zbirka predpisov
Zbirka predpisov vsebuje predpise, navodila, priporočila, tehnične smernice in drugi normativne dokumente s področja urejanja prostora in graditve objektov.

GRAFIČNI VPOGLED

Prostorsko načrtovanje
Vpogled v prostorske podatke o državnih, regionalnih in občinskih prostorskih aktih.

POMOČ

Prjmite zadnje informacije o vseh dogodkih in novicah s področja graditve objektov in prostorskega načrtovanja

Veš e-mail

POMOČ
Prjmite zadnje informacije o vseh dogodkih in novicah s področja graditve objektov in prostorskega načrtovanja

POKOJI UPORABE
VARNOSTI OSEBNIH PODATKOV
PISKIČKI

© Ministrstvo za okolje in prostor 2018-2019

Republika Slovenija
Ministrstvo za okolje in prostor
Dunajska cesta 48
1000 Ljubljana

EVROPSKA UNIJA
Evropski sklad za regionalni razvoj
NALOŽBA V VAŠO PRIHODNOST

ke podatke o aktih s področja mičinske

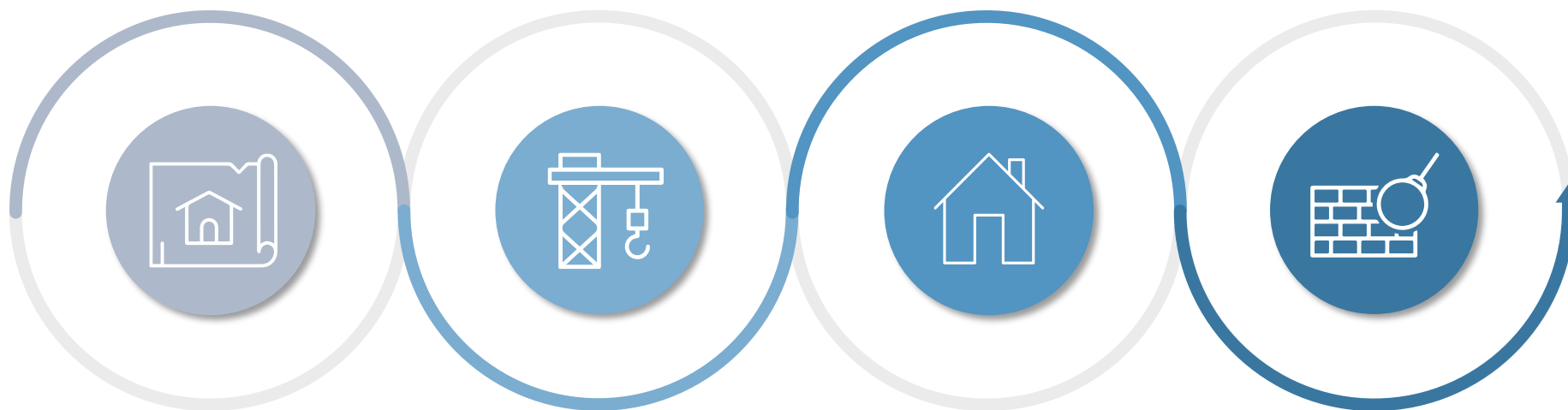
h pravil za pripravo digitalni obliki

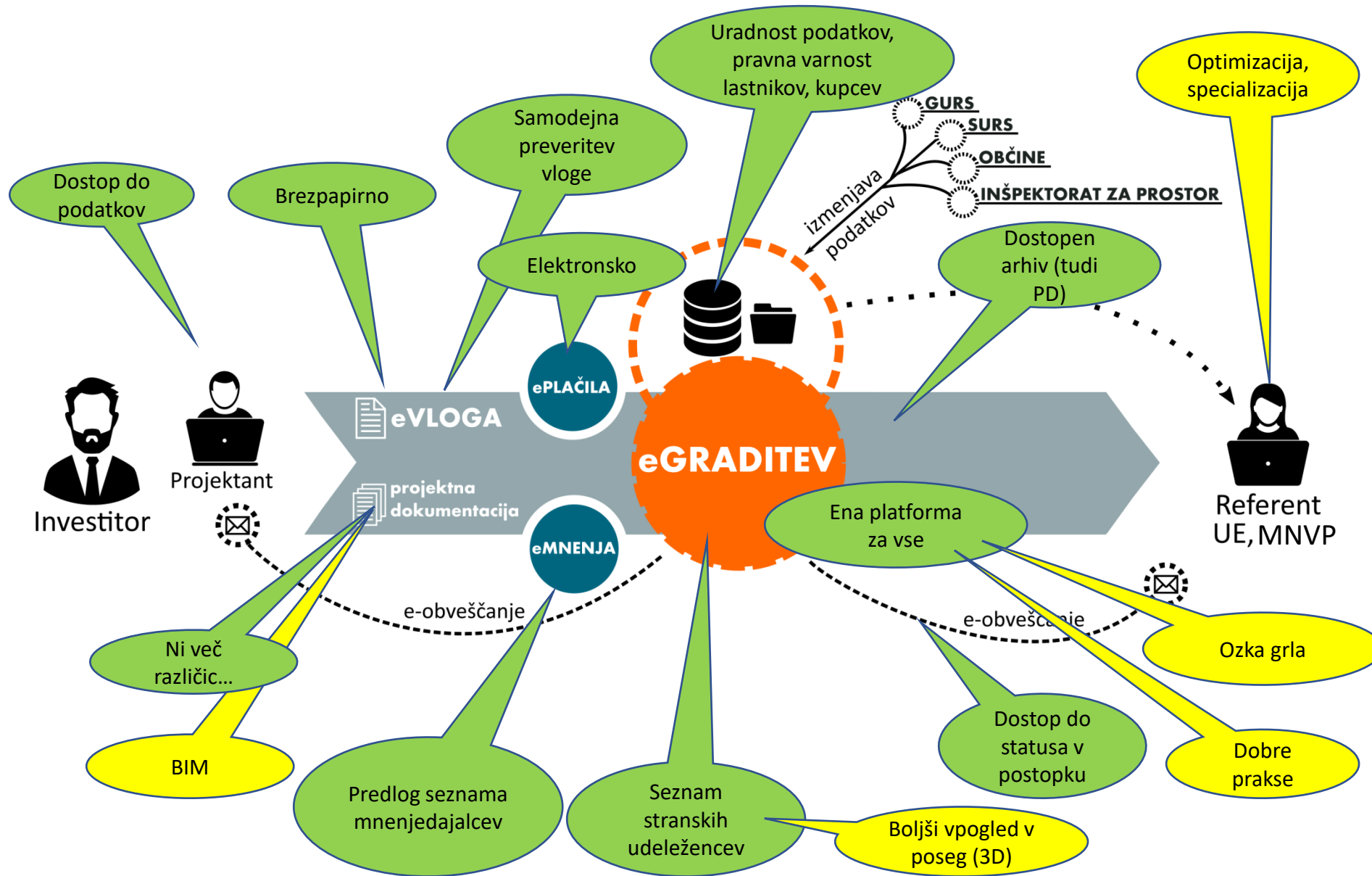
ripravo prostorskih aktov v

A large, teal-colored abstract graphic on the right side of the slide, consisting of a large white circle with a teal border and two smaller teal shapes above and below it, resembling a stylized '3' or a bracket.

KAJ PRINAŠA eGRADITEV?

Življenjski cikel objekta





Dodeljevanje pravic na postopkih

- Za vstop v sistem potrebujete digitalno potrdilo SIGEN-CA (HALCOM-CA, POŠTARCA, SIGOV-CA, SIMoD-CA, ...).
- Ob prvi registraciji v sistem eGraditve se vloga Vlagatelja avtomatsko kreira.
- Za dodelitev ostalih vlog (referent, mnenjedajalec, ...) je potrebno zaprositi v Varnostni shemi in na elektronski naslov Podpore posredovati pravilno izpolnjen in podpisan Zahtevek za uporabo storitev.

VNESITE OSEBNE PODATKE:

Priimek: Novak, Ime: Janez, DŠ: 12345678

Telefon: , eMail: janez.novak@email.com

IZBERITE APLIKACIJO, DO KATERE ŽELITE DOSTOP

Krovna aplikacija: ePostor

Aplikacija: PIS_eGraditevPlan

IZBERITE TIP IN IME SVOJE ORGANIZACIJE

Tip organizacije: Javna uprava

Organizacija: -- Izbirite --

PREKLJČI

Vloge uporabnika

Vloga	Status	Datum odobritve
VLGATELJ	Aktiven	
STRANSKI_UDELEZENEC	Aktiven	

<< < 1 > >>

DODAJ NOVO VLOGO



Domov

Posegi eGraditev

DELOVNI PROSTOR

VLAGATELJ ▾

NOV POSEG

SPLOŠNA OBVESTILA ▾

NALOGE IN OBVESTILA IZ POSTOPKOV ▲

Prosim, vnesite iskalni niz



Napredno iskanje ▾

Naloga ⇅	Naziv postopka	Vrsta postopka	Datum in čas ⇅
Pripravi mnenja in oddaj	Stavba Miha	Gradbeno dovoljenje	2. 2. 2024 14:53
Vnesi zahtevek	Stavba Miha	Gradbeno dovoljenje	2. 2. 2024 14:40
Pripravi mnenja in oddaj	Novogradnja stanovanjske stavbe z garažo	Gradbeno dovoljenje	2. 2. 2024 13:15
Vnesi zahtevek	Novogradnja stanovanjske stavbe z garažo	Gradbeno dovoljenje	
Vnesi zahtevek	AU GD za navodila	Gradbeno dovoljenje	

NOV POSEG

Naziv

Testna hiša IZS

Izberi vrsto postopka ▾

Gradbeno dovoljenje

Sprememba gradbenega dovoljenja

Postopek pričetka in izvajanja gradnje

Uporabno dovoljenje

Uporabno dovoljenje po 147. in 150. členu GZ-1

Uporabno dovoljenje za obstoječe enostanovanjske stavbe

► Poseg: EGraditev IZS ► Postopek: Gradbeno dovoljenje

Številka postopka 4778

Številka zadeve

Grafični vpogled

Vrsta postopka

Gradbeno dovoljenje

PRAVICE

POPIS ZADEVE

Stanje zadeve

STANJE ZADEVE

INFORMATIVNI IZPIS VLOGE

Rok hrambe

Priprava zahtevka

Čaka na reševanje

V reševanju

Odločen

Pravnomočen

Prekinjen

Verzija 1 - Verzija

Datum spremembe

Spremembe

Osnovni podatki

Projektni podatki

Projektni pogoji

Mnenja

Oddaja

Mapa dokumentacije

Udeleženci pri graditvi

Podatki o gradnji



Pošeg: EGraditev IZS ▶ Postopek: Gradbeno dovoljenje

Številka postopka	4778	Vrsta postopka	Gradbeno dovoljenje
Številka zadeve		Stanje zadeve	
 Grafični vpogled		Rok hrambe	
Priprava zahtevka	Čaka na reševanje	V reševanju	Odločen

Verzija 1 - Verzija
Spremembe Datum spremembe

Osnovni podatki Projektni podatki Projektni pogoji Mnenja Oddaja Mapa dokumentacije

Udeleženci pri graditvi Podatki o gradnji

Osnovni podatki Projektni podatki Projektni in drugi pogoji Mnenja Oddaja Mapa dokumentacije

Zemljišča za gradnjo Prostorski akti Podatki o posameznih objektih

Zemljišča za gradnjo



IZBERI IZ GRAFIKE

Vrste zemljišč

Namen zemljišča Katastrska občina in parcelna številka

Objekti in zunanja ureditev objekta



Območje gradbišča izven seznama A



Osnovni podatki Projektni podatki Projektni in drugi pogoji Mnenja Oddaja Mapa dokumentacije

Zemljišča za gradnjo Prostorski akti Podatki o posameznih objektih

Posamezni objekti



DODAJ OBJEKT

IZBERI IZ GRAFIKE

Gradbene parcele



DODAJ GRADBENO PARCELO

Podatki za izračun upravne takse

Ocenjena vrednost objekta v EUR
brez DDV

SHRANI

ZAKLJUČI VERZIJO

Posseg: Lara 1.20.9 ▶ Postopek: Gradbeno dovoljenje

Številka postopka 4545

Številka zadeve 351-500/2023-2560

Vrsta postopka Gradbeno dovoljenje

Stanje zadeve Obravnava stranskih udeležencev, Ugodena

Rok hrambe 5

PRAVICE

POPIS ZADEVE

STANJE ZADEVE

INFORMATIVNI IZPIS VLOGE

Grafični vpogled

Priprava zahtevka

Čaka na reševanje

V reševanju

Odločen

Pravnomočen

Prekinjen

Projektna dokumentacija za pridobitev mnenj in gradbenega dovoljenja (DGD)

Verzija 2 - Verzija

Datum spremembe 7. 12. 2023

Spremembe test

Osnovni podatki

Projektni podatki

Projektni in drugi pogoji

Mnenja

Oddaja

Mapa dokumentacije

Zemljišča za gradnjo

Prostorski akti

Podatki o posameznih objektih

Prostorski akti

Seznam prostorskih aktov

ID akta	Naziv	Publikacija	Datum objave
9995	Občinski prostorski načrt Občine Črenšovci	Uradni list RS, št. 90/09	10. 11. 2009
11002	Spremembe in dopolnitve občinskega prostorskega načrta Občine Črenšovci – SD OPN 1	Uradni list RS, št. 33/16	9. 5. 2016
305	Spremembe in dopolnitve občinskega prostorskega načrta Občine Črenšovci	Uradni list RS, št. 33/16	9. 5. 2016
6474	Dodaten prostorski akt občine Črenšovci 06112023	Uradni list 06/11	24. 10. 2023
6475	Spremembe in dopolnitve Črenš v2	Uradni list 99/99	27. 10. 2023

Mapa dokumentacije



DODAJ DOKUMENT

Sklop	Naziv dokumenta	Priloga	Datum	Prenesel
Mnenja				
	Izdano mnenje - Kulturnovarstveno soglasje za raziskavo in odstranitev dediščine			
	Izdano mnenje - Kulturnovarstveno soglasje za raziskavo in odstranitev dediščine			
Tehnično poročilo				
	Načrti in tehnični prikazi- dvostanovanjska hiša Japelj			
	2A_Izjava projektanta in vodje projektiranja v DGD			
	Izdana mnenja - dvostanovanjska hiša Japelj			
	1A-naslovna stran projektne dokumentacije			
	DGD Dvostanovanjska hiša CC-SI 11210 Japelj, Studeno			
	1C-naslovna stran načrta			
Drugo				
	Povzetek postopka			
	Povzetek postopka			
	DOF-lokacija dvostanovanjska hiša			
Stranski udeleženec				
	Soglasja k projektu M-01/22			

🏠 ▶ Poseg: Gradnja MNVP ▶ Postopek: Gradbeno dovoljenje

Številka postopka 4522

Vrsta postopka Gradbeno dovoljenje

PRAVICE

POPIS ZADEVE

Številka zadeve

Stanje zadeve

STANJE ZADEVE

INFORMATIVNI IZPIS VLOGE

Grafični vpogled

Rok hrambe

Priprava zahtevka

Čaka na reševanje

V reševanju

Odločen

Pravnomočen

Prekinjen

Projektna dokumentacija za pridobitev mnenj in gradbenega dovoljenja (DGLD) ▲

Verzija 1 - Verzija ▾

Datum spremembe

USTVARI NOVO VERZIJO

Spremembe

Osnovni podatki

Projektni podatki

Projektni in drugi pogoji

Mnenja

Oddaja

Mapa dokumentacije


Seznam mnenjedajalcev ? ▲

POSODOBI SEZNAM

DODAJ MNENJEDAJALCA

Pristojnost	Institucija	Zahtevo oddal/la	Status
Naravovarstveno soglasje	Agencija Republike Slovenije za okolje (ARSO) Vojkova 1b, 1000 Ljubljana		<input type="checkbox"/>
Okoljevarstveno soglasje	Agencija Republike Slovenije za okolje (ARSO) Vojkova 1b, 1000 Ljubljana		<input type="checkbox"/>
Okoljevarstveno dovoljenje	Agencija Republike Slovenije za okolje (ARSO) Vojkova 1b, 1000 Ljubljana		<input type="checkbox"/>
Dovoljenje z vidika varstva podzemnih jam	Agencija Republike Slovenije za okolje (ARSO) Vojkova 1b, 1000 Ljubljana		<input type="checkbox"/>
Projektni pogoji z vidika varstva izvajanja meteorološke dejavnosti	Agencija Republike Slovenije za okolje (ARSO) Vojkova 1b, 1000 Ljubljana		<input type="checkbox"/>
Vodno mnenje	Direkcija Republike Slovenije za vode (DRSV), Sektor območja Mure Slovenska cesta 2, 9000 Murska Sobota	Vlagatelj Test	Zahteva oddana ⚙️
Mnenje o vplivu gradnje na vodni režim in stanje voda	Direkcija Republike Slovenije za vode (DRSV), Sektor območja Mure Slovenska cesta 2, 9000 Murska Sobota	Vlagatelj Test	POZITIVNO MNENJE ⚙️

Poseg: ML poseg 07 02 2024 Postopek: Uporabno dovoljenje

Številka postopka	4798	Vrsta postopka	Uporabno dovoljenje	PRAVICE	POPIS ZADEVE
Številka zadeve	351-42/2024-2560	Stanje zadeve		STANJE ZADEVE	INFORMATIVNI IZPIS VLOGE
 Grafični vpogled		Rok hrambe			

Priprava zahtevka Čaka na reševanje **V reševanju** Odločen Pravomočen Prekinjen

Verzija 1 - Verzija Datum spremembe **USTVARI NOVO VERZIJO**

Prenos podatkov Osnovni podatki Projektni podatki Oddaja Mapa dokumentacije

Občine

Naziv	Nastov	Matična številka	Davčna številka
Občina Črenšovci	Prekmurske čete 20, 9232 Črenšovci	5874726000	null

DODAJ

Organ vložitve

Naziv	Nastov	Matična številka	Davčna številka
Ministrstvo za naravne vire in prostor	Dunajska cesta 48, 1000 Ljubljana	2632594000	18170692

DODAJ

Takse, dajatve in prispevki

Številka	Vrsta plačila	Prejemnik	Znesek v EUR	Datum plačila	Status
	ZUT - TŠ 1, prošnje, zahteve, predloge, prijave, priglasitve, druge vloge	Ministrstvo za naravne vire in prostor	0 €		
	ZUT - TŠ 40 - za dovoljenja za gradnjo	Ministrstvo za naravne vire in prostor	54,40 €		Plačano

OSVEŽI

SHRANI

ZAKLJUČI NALOGO

PODROČJA

- ▶ Spremljanje stanja prostorskega razvoja
- ▶ Prostorsko načrtovanje
- ▶ Pravni režimi
- ▶ Graditev objektov
- ▶ Evidenca dejanske rabe poseljenih zemljišč
- ▶ Evidenca stavbnih zemljišč

AKTUALNO

- ▶ Objave v postopkih
- ▶ Napovednik dogodkov
- ▶ Novice
- ▶ Projekti

ZBIRKE IN PODATKI

- ▶ Zbirka prostorskih aktov – veljavni akti
- ▶ Zbirka prostorskih aktov – akti v pripravi
- ▶ Zbirka podatkov o graditvi objektov

SPLETNE STORITVE

- ▶ Grafični vpogled
- ▶ Tematski zbirni sloji
- ▶ Spletni servisi

POMOČ IN PODPORA

- ▶ Pomoč pri uporabi
- ▶ Koristne povezave

države, regij in občin.

▶ Več

odsek 0052: od km 0.000 do km 12.424

TRAVNI JAREK L=14 km

KRAK K-4

GRAFIČNI VPOGLED

Grafični vpogled je namenjen vpogledu v prostorske podatke o državnih in občinskih prostorskih aktih, upravnih aktih s področja graditve objektov, omejitvah v prostoru in v nepremičninske evidence.

▶ Odprite

<http://pis.gov.si>

PRIJAVA V PROSTORSKI INFORMACIJSKI SISTEM

NAČINI PRIJAVE

V Prostorski informacijski sistem (PIS) se lahko prijavite:

- s kvalificiranim digitalnim potrdilom in registriranim uporabniškim računom SI-PASS ali
- z uporabo mobilne identitete smsPASS.

KVALIFICIRANO DIGITALNO POTRDILO

S kvalificiranim digitalnim potrdilom v elektronskem poslovanju izkazujete svojo identiteto, jamčite za vsebino elektronsko posredovanih informacij in se elektronsko podpisujete. S kvalificiranim digitalnim potrdilom se zagotavlja varno in zakonito elektronsko poslovanje.

Kvalificirana digitalna potrdila v Sloveniji izdajajo štirje ponudniki kvalificiranih storitev zaupanja:

UPORABNIŠKA NAVODILA

Uporabniška navodila za uporabo javnih storitev prostorskega informacijskega sistema so na voljo prek spodnjih povezav.

- ▶ Grafični vpogled
- ▶ Zbirka prostorskih aktov
- ▶ Zbirka podatkov o graditvi objektov

Uporabniška navodila za uporabo sistema eGraditev za vlagatelje.



Sistem eGraditev - vlagatelj

TEŽAVE PRI UPORABI STORITEV PROSTORSKEGA INFORMACIJSKEGA SISTEMA

Če imate težave pri uporabi storitev prostorskega informacijskega sistema, nam lahko to sporočite po elektronskem sporočilu: podpora-pis.mnvp@gov.si.



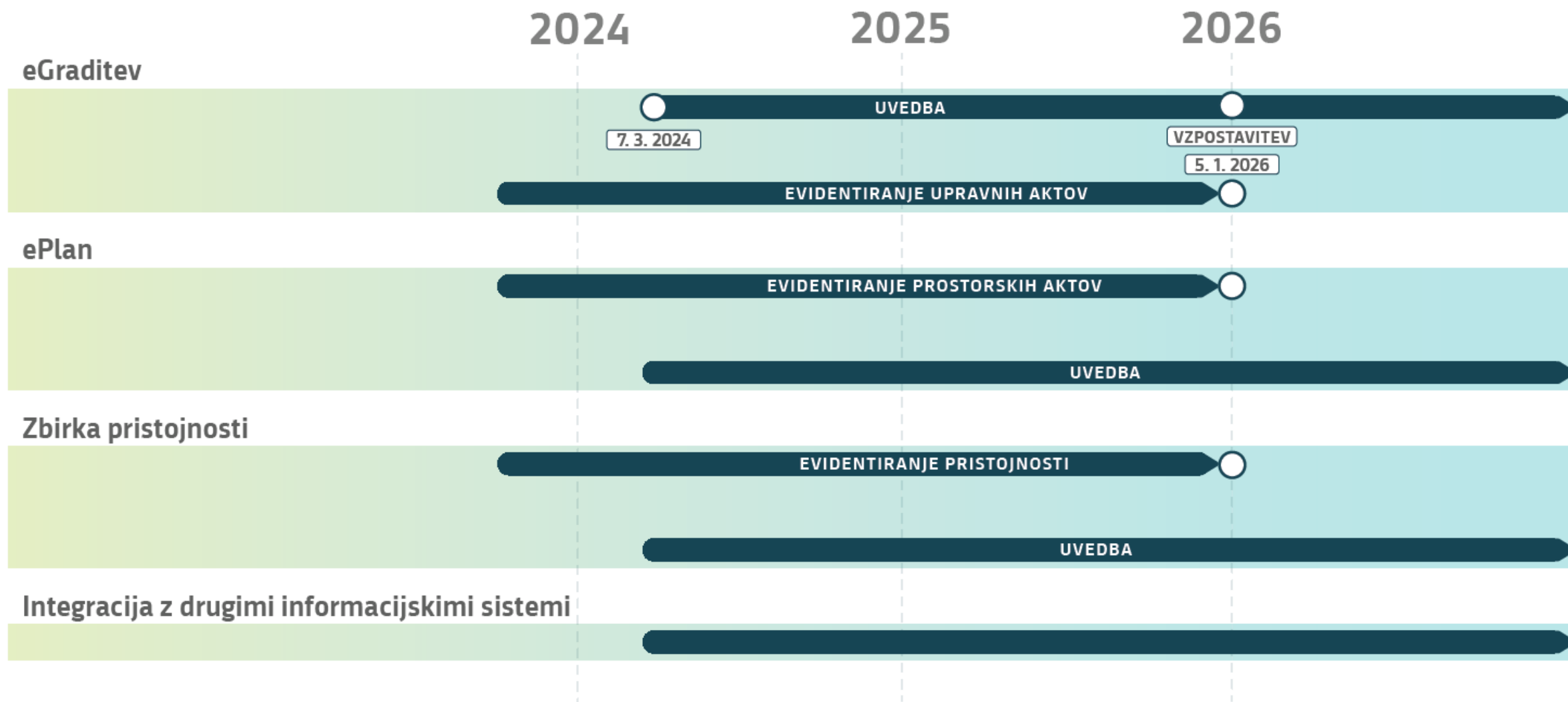
NA TEJ STRANI

- ▶ Načini prijave
- ▶ Kvalificirano digitalno potrdilo
- ▶ Mobilna identiteta
- ▶ Registracija SI-PASS
- ▶ Podpisovanje dokumentov
- ▶ Prva prijava v PIS
- ▶ Prošnja za dodelitev pravic prek Varnostne sheme

A large, abstract teal graphic on the right side of the page, consisting of a large white circle with a teal border, and a teal shape that looks like a stylized 'C' or a partial circle, partially overlapping the white circle.

AKCIJSKI NAČRT POSTOPNE UVEDBE SISTEMA eGRADITEV

ČASOVNICA AKTIVNOSTI



Zbirka prostorskih aktov

ZBIRKA PROSTORSKIH AKTOV

Prosim, vnesite iskalni niz



Napredno



Grafični vpogled

ID akta	Naziv	Publikacija	Zadnja sprememba
1884	Spremembe in dopolnitve št. 3 občinskega prostorskega načrta Občine Hriplje - Kozina	Uradni list RS, št. 161/21	21. 12. 2023
2054	Občinski podrobni prostorski načrt Centralne dejavnosti Brod - zahodni del	Logaške novice, št. 5/19	21. 12. 2023
2239	Preklic sprememb in dopolnitev občinskega podrobnega prostorskega načrta za sanacijo nelegalnih in neskladnih gradenj v Občini Senčur	Uradno glasilo slovenskih občin, št. 67/20	21. 12. 2023
2361	Lokacijska p posamični p	Zbirka prostorskih aktov > 2229 - Spremembe in dopolnitve občinskega lokacijskega načrta Veliki Otok	
2392	Lokacijska p izvedbenih p	SPREMEMBE IN DOPOLNITVE OBČINSKEGA LOKACIJSKEGA NAČRTA VELIKI OTOK	
1659	Lokacijska p odstopanje i	OSNOVNI PODATKI	
3501	Devete sprei občine Loga	ID akta 2229 Pripravlavec Občina Postojna Vrsta postopka Evidentiranje podatkov iz zaključenih postopkov priprave prostorskih aktov Zgodovina Uradni list RS, št. 26/22	
3453	Lokacijska p posamični p	Grafični vpogled	

PODATKI O URADNI OBJAVI

Predpis sprejema	Odlok o spremembah in dopolnitvah Odloka o občinskem lokacijskem načrtu Veliki Otok	Datum sprejema	10. 2. 2022
Organ sprejema	/	Datum objave	25. 2. 2022
Publikacija	Uradni list RS, št. 26/22	Datum začetka veljavnosti	26. 2. 2022
		Datum začetka uporabe	26. 2. 2022
		Datum prenehanja veljavnosti	/
		Datum prenehanja uporabe	/
		Konzumiran ali obsoleten	/

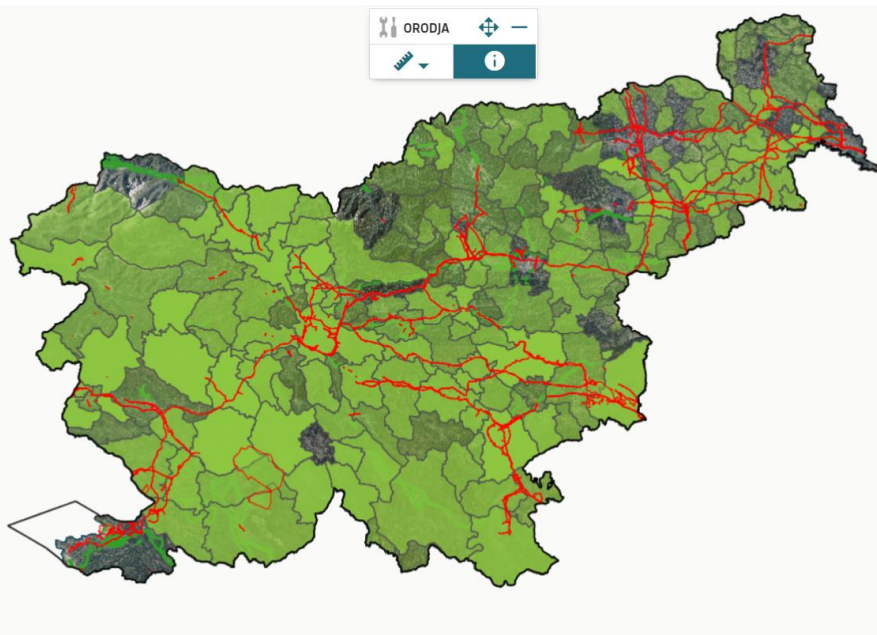
POVEZAVE MED PREDPISI IN DRUGIMI AKTI

ISKANJE

VSEBINA

- Državni prostorski načrt
- Državni lokacijski načrt
- Lokacijski načrt
- Regionalni prostorski plan
- Regionalni prostorski načrt
- Regionalna zasnova prostorskega razvoja
- Občinski prostorski plan
- Občinski strateški prostorski načrt
- Strategija prostorskega razvoja občine
- Občinski prostorski načrt
- Prostorski red občine

1 : 1 000 000
40 000 m



Zbirka podatkov o graditvi

Graditev objektov ▾



ISKANJE

Vnesite katastrsko občino

Vnesite parcelno številko

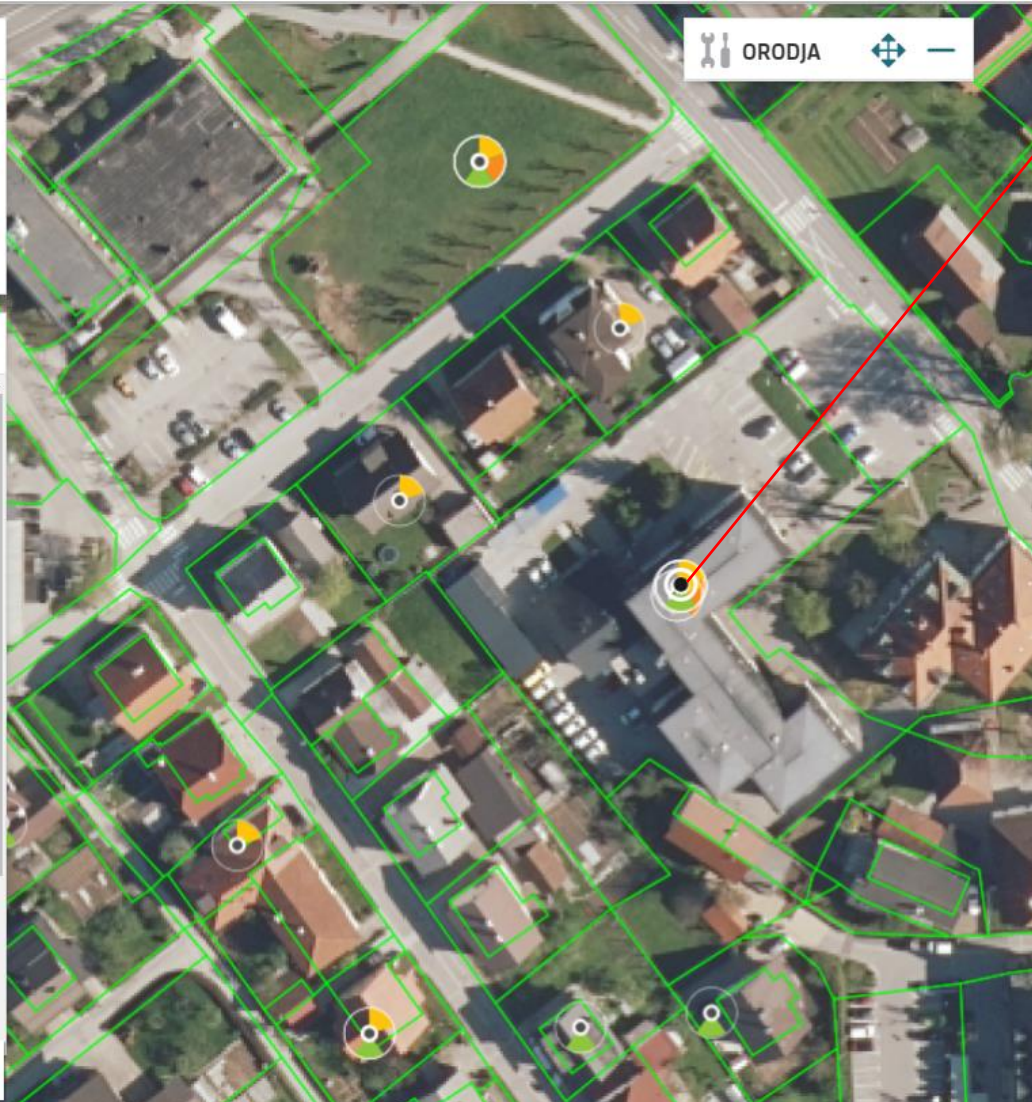
VSEBINA

ZBIRKA PODATKOV O GRADITVI

- Akti v pripravi
 - Predodločba
 - Gradbeno dovoljenje
 - Uporabno dovoljenje
- Zaključeni akti
 - Predodločba
 - Gradbeno dovoljenje
 - Uporabno dovoljenje
 - Pričetek gradnje
- Zaključeni akti (po letih)

NEPREMIČNINE

- Parcele



ORODJA

REZULTAT POIZVEDBE

ZBIRKA PODATKOV O GRADITVI

UPORABNO DOVOLJENJE (Akti v pripravi)

Številka zadeve	351-152/2019
Postopek	Uporabno dovoljenje
Upravni organ	UE LOGATEC
Datum popolnosti	06.11.2019

UPORABNO DOVOLJENJE (Zaključeni akti)

Številka zadeve	351-134/2008
Postopek	Uporabno dovoljenje
Upravni organ	UE LOGATEC
Datum pravnomočnosti	17.12.2008

PRIČETEK GRADNJE (Zaključeni akti)

Številka zadeve	351-145/2018
Postopek	Gradbeno dovoljenje
Upravni organ	UE LOGATEC
Datum pravnomočnosti	24.11.2018

Zbirka pristojnosti

Podatki o instituciji

Naziv	A1 Slovenija, telekomunikacijske storitve, d. d.
Kratki naziv	A1 Slovenija, d. d.
Matična številka	1196332000
Naslov	Ameriška ulica 4, 1000 Ljubljana
Telefonska številka	040404041
Spletna stran	https://www.a1.si
Obdobje veljavnosti	06. 02. 1998 - 01. 01. 3000
Spremenjeno	26. 09. 2023

Podatki o poslovni enoti

Naziv	A1 Slovenija, telekomunikacijske storitve, d. d.
Kratki naziv	A1 Slovenija, d. d.
Matična številka	1196332000
Davčna številka	60595256
Šif. proračunskega upo.	
Naslov	Ameriška ulica 4, 1000 Ljubljana
Telefonska številka	040 440 665
Kontaktna oseba	
Elektronski naslov	info@a1.si
Varni predal	
Spletna stran	http://www.a1.si
Obdobje veljavnosti	26. 09. 2023 - 01. 01. 3000
Spremenjeno	29. 01. 2024

Področje poslovne enote

Komunikacijska infrastruktura

Obdobje veljavnosti

26.09.2000 - 01.01.3000

Podatki o območjih in tipih pristojnosti poslovne enote: A1 Slovenija, d. d. in mnenjedajalca: A1 Slovenija, d. d.

Območje pristojnosti	Obdobje veljavnosti	Spremenjeno
Območje Republike Slovenije	26. 09. 2023 - 01. 01. 3000	26. 09. 2023



Pristojnost	Pravna podlaga	Pristojni organ	Obdobje veljavnosti	Spremenjeno	Vrsta sistema
Mnenje/soglasje za gradnjo z vidika priključevanja in varovanja elektronskih komunikacij	Zakon o elektronskih komunikacijah (ZEKom-2)	Državni mnenjedajalec	26. 09. 2023 - 01. 01. 3000	29. 01. 2024	eGraditev

Implementacija eGraditev

Plan postopne uvedbe po GZ-1:

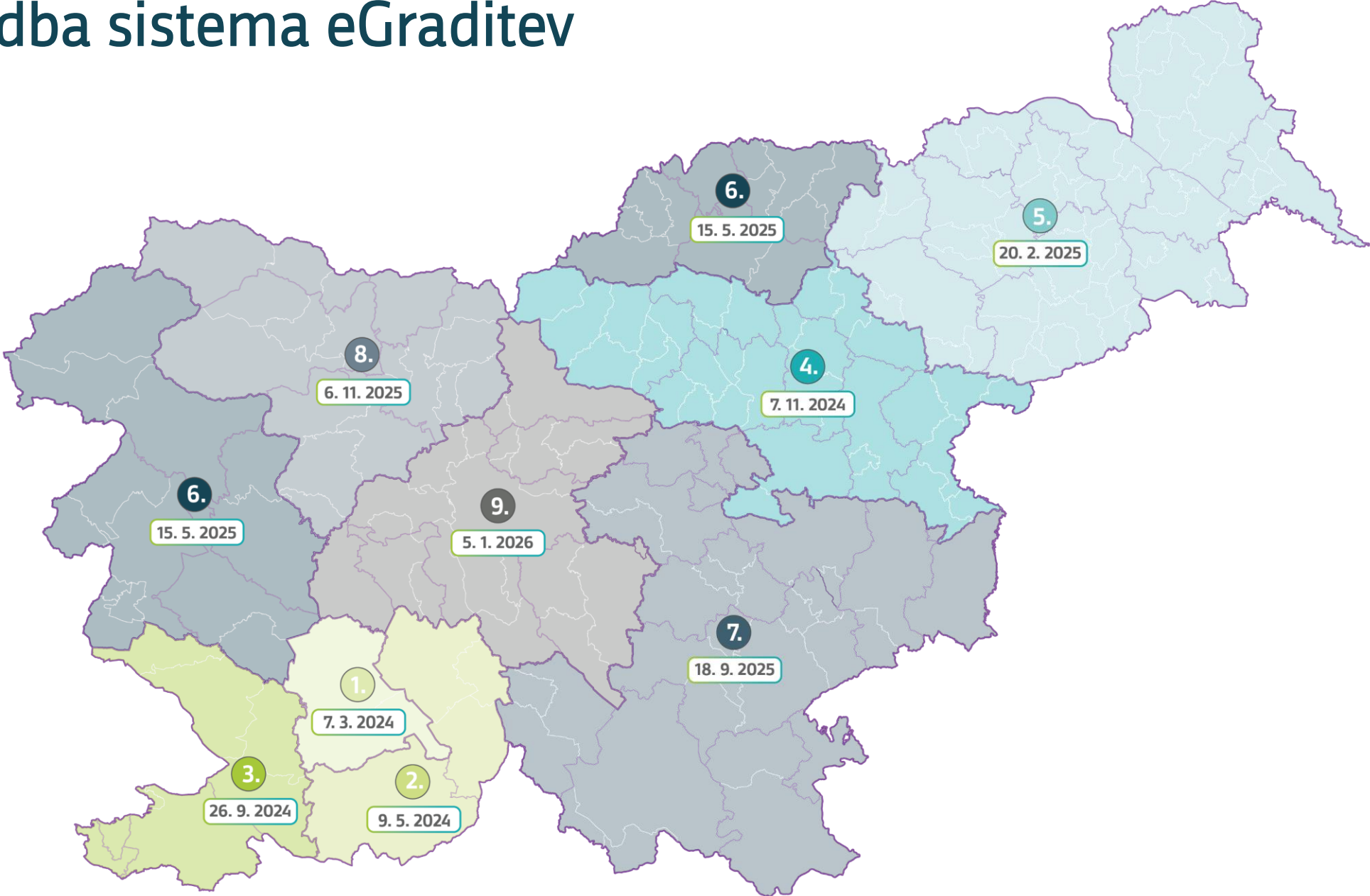
137. člen

(prehodno obdobje do vzpostavitve sistema eGraditev)

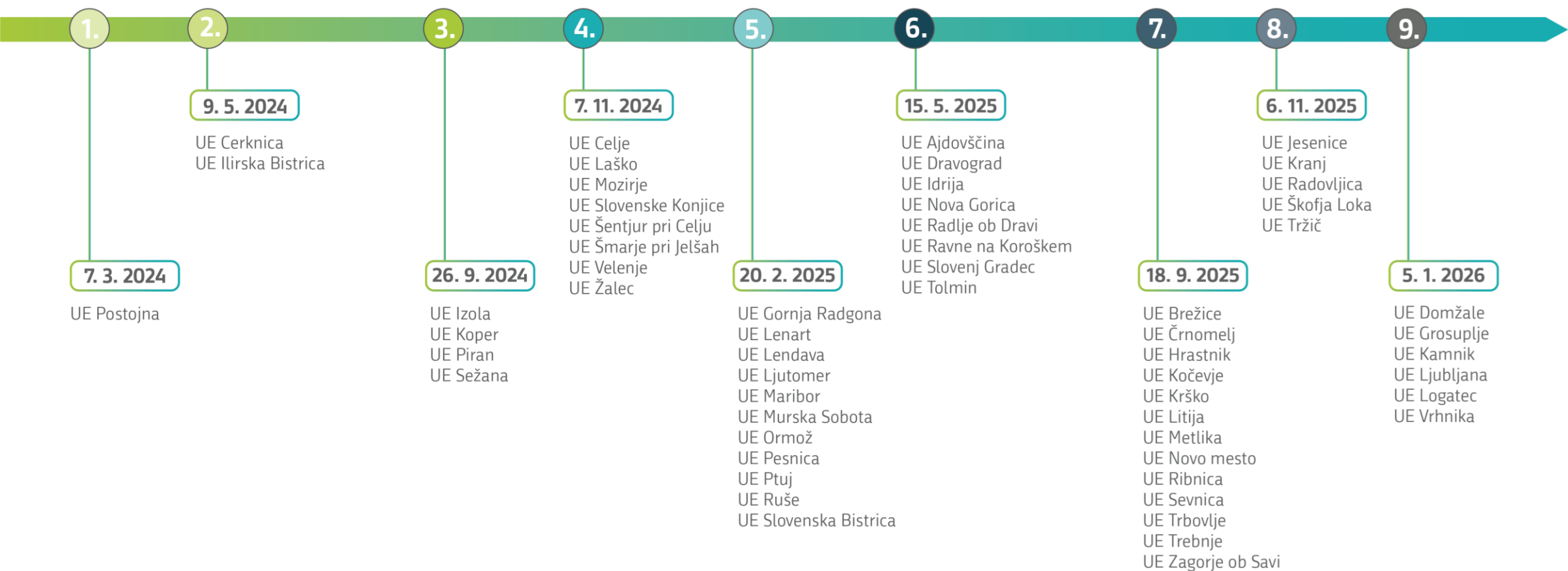
(1) Sistem eGraditev se v okviru prostorskega informacijskega sistema vzpostavi do 5. januarja 2026, in sicer po postopni uvedbi sistema eGraditev pri posameznih upravnih organih po naslednjem vrstnem redu:

1. upravna enota Postojna 7. marca 2024;
2. upravni enoti Cerknica in Ilirska Bistrica 9. maja 2024;
3. upravne enote Izola, Koper, Piran in Sežana 26. septembra 2024;
4. upravne enote Celje, Laško, Mozirje, Slovenske Konjice, Šentjur pri Celju, Šmarje pri Jelšah, Velenje in Žalec 7. novembra 2024;
5. upravne enote Gornja Radgona, Lenart, Lendava, Ljutomer, Maribor, Murska Sobota, Ormož, Pesnica, Ptuj, Ruše in Slovenska Bistrica 20. februarja 2025;
6. upravne enote Ajdovščina, Dravograd, Idrija, Nova Gorica, Radlje ob Dravi, Ravne na Koroškem, Slovenj Gradec in Tolmin 15. maja 2025;
7. upravne enote Brežice, Črnomelj, Hrastnik, Kočevje, Krško, Litija, Metlika, Novo mesto, Ribnica, Sevnica, Trbovlje, Trebnje in Zagorje ob Savi 18. septembra 2025;
8. upravne enote Jesenice, Kranj, Radovljica, Škofja Loka in Trzič 6. novembra 2025;
9. upravne enote Domžale, Grosuplje, Kamnik, Ljubljana, Logatec in Vrhnika 5. januarja 2026 ter
10. ministrstvo 5. januarja 2026.

Uvedba sistema eGraditev



Terminski plan uvedbe po upravnih enotah



eGraditev – prve izkušnje

- zbirka podatkov o graditvi, pristojnostih in prostorskih aktih (dober odziv)
 - izobraževanje in uvajanje (v živo in prek spleta)
 - registracija uporabnikov in prvi vstop v sistem z digitalnim potrdilom
 - neodzivnost na obvestila o nalogi v eGraditvi
 - dopolnitev eGraditve, glede na prve pripombe
-
- postopna uvedba -> rešitev

Hvala za pozornost.

Elektronski naslov: podpora-pis.mnvp@gov.si

Sektor za prostorski informacijski sistem
Direktorat za prostor in graditev, MNVP



pis.gov.si